



Metro Area Plan

East Los Angeles East Rancho Dominguez Florence-Firestone Walnut Park
West Athens-Westmont West Rancho Dominguez-Victoria Willowbrook

Historic Context Statement Declaración del Contexto Histórico

January 27, 20 22

27 de enero de 2022



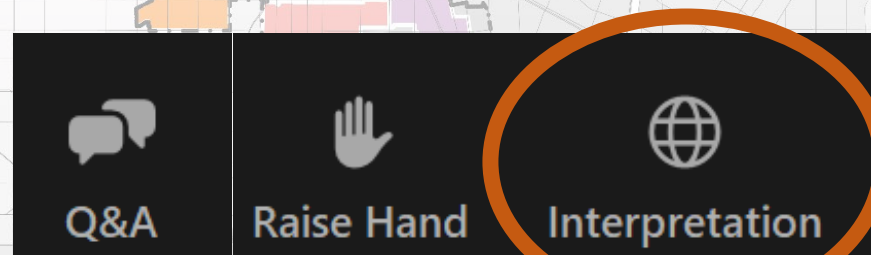


Metro Area Plan

East Los Angeles East Rancho Dominguez Florence-Firestone Walnut Park
West Athens-Westmont West Rancho Dominguez-Victoria Willowbrook

- Language support is available. To listen to this presentation in Spanish, click on the **globe** symbol at the bottom of your screen.

- El soporte de idiomas esta disponible. si desea escuchar esta presentación en español, haga clic en el símbolo del **globo** en las parte inferior de su pantalla.



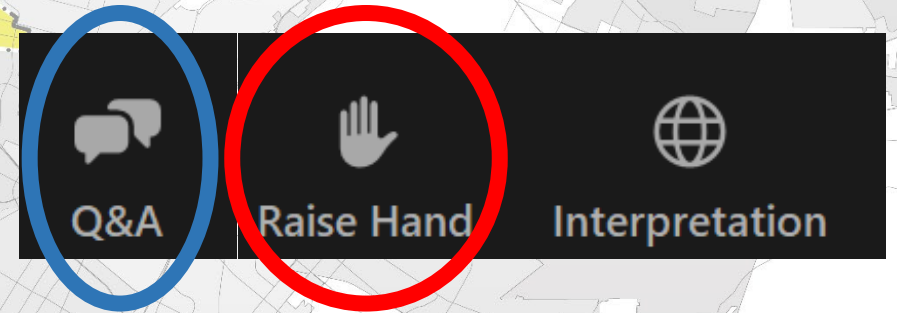


While we are waiting to start...

Mientras esperamos para iniciar...

- Please note that everyone joining the meeting is **muted** by default.
- You may use the **Raise Hand** feature to talk.
- Use the **Q&A** tool to submit any questions you have. After clicking the **Q&A** icon, type your message in the new box in the bottom right.

- Se darán cuenta que todos están **silenciados** durante la presentación.
- Si desea hablar, utilice la función de **Levantar la mano**.
- También puede usar el botón de chat para enviar **Preguntas y respuestas** en cualquier momento si prefiere no hablar en voz alta.





Metro Area Plan

East Los Angeles East Rancho Dominguez Florence-Firestone Walnut Park
West Athens-Westmont West Rancho Dominguez-Victoria Willowbrook

Los Angeles County – Department of Regional Planning

Patricia Hachiya

Section Head General Plan/Transit-Oriented Communities
MAP Project Manager

Dean Edwards

Historic Preservation Program
Coordinator





Dudek Project Team

Equipo del proyecto Dudek



Sarah Corder

Built Environment
Lead



Allison Lyons

Senior Architectural
Historian



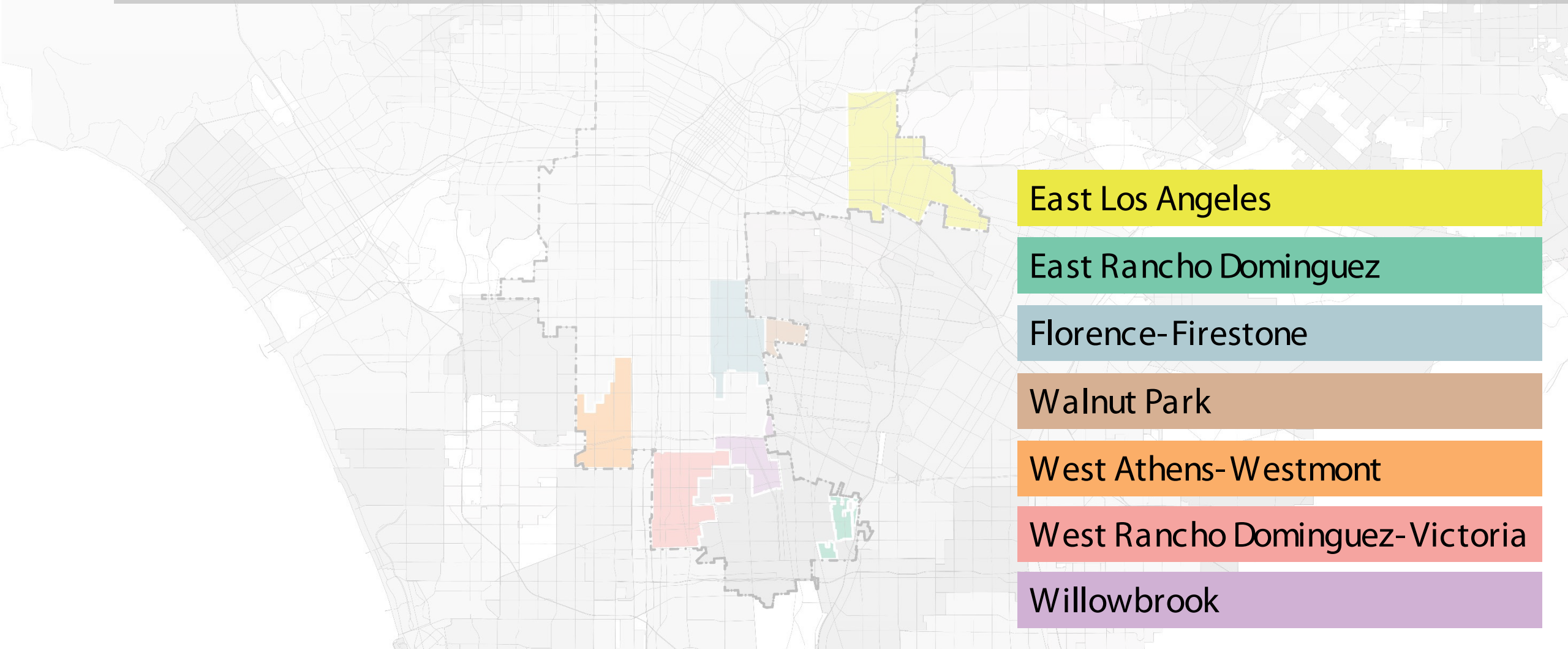
Nicole Frank

Architectural Historian



We want to get to know you. Which community are you a resident of?

Queremos conocerte. ¿De qué comunidad eres residente?



East Los Angeles

East Rancho Dominguez

Florence-Firestone

Walnut Park

West Athens-Westmont

West Rancho Dominguez-Victoria

Willowbrook



Meeting Objectives

Objetivos de la reunión

Project Overview

Descripción general del proyecto

Purpose of a Historic Context Statement

Propósito de la Declaración del Contexto Histórico

Data Collection Process

Proceso de recopilación de datos

Next Steps

Próximos pasos

Q&A

Preguntas y respuestas



Metro Area Plan

East Los Angeles East Rancho Dominguez Florence-Firestone Walnut Park
West Athens-Westmont West Rancho Dominguez-Victoria Willowbrook



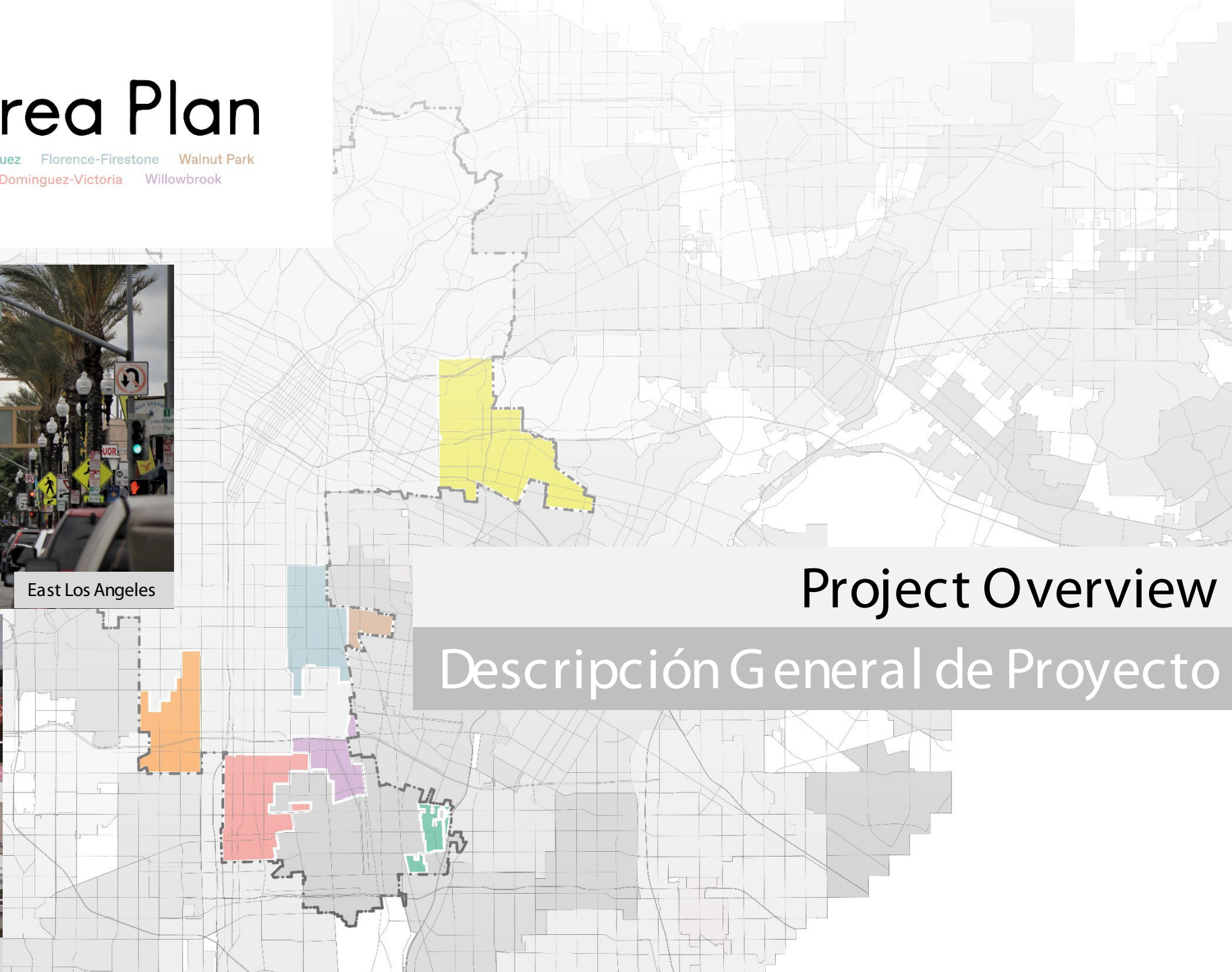
East Los Angeles



Walnut Park



Florence-Firestone



Project Overview

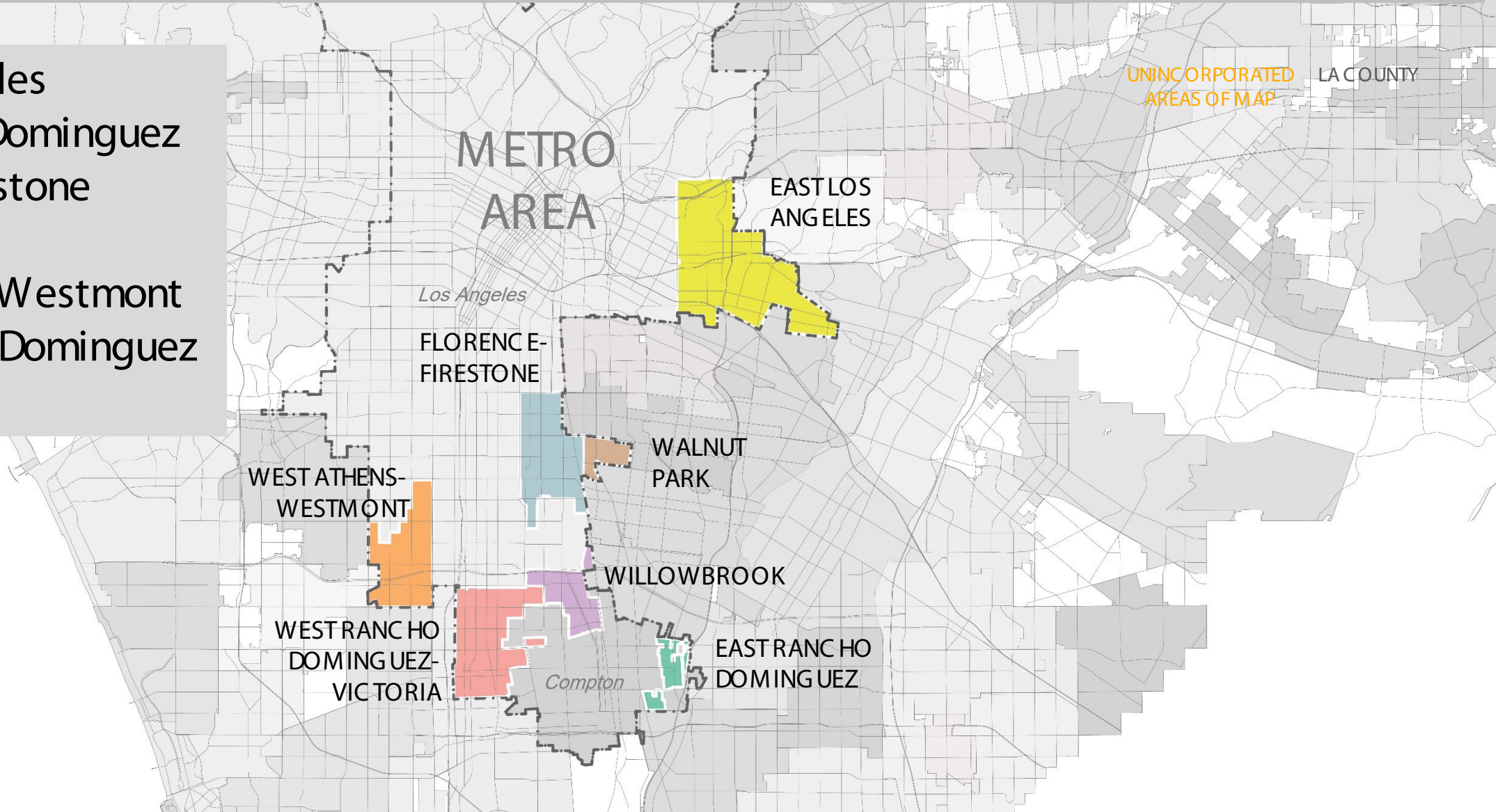
Descripción General de Proyecto



What communities are included in this project?

¿Qué comunidades están incluidas en este proyecto?

- East Los Angeles
- East Rancho Dominguez
- Florence-Firestone
- Walnut Park
- West Athens-Westmont
- West Rancho Dominguez
- Willowbrook





What is a Historic Context Statement?

Qué es una Declaración del Contexto Histórico?

The Historic Context Statement or HCS is a narrative document that will document the community's development history.

La Declaración del Contexto Histórico o HCS es un documento narrativo que documentará la historia del desarrollo de la comunidad.

The HCS will identify important themes, property types, architectural trends, patterns of development, community groups, significant events, and people that are associated with that history.

El HCS identificará los temas importantes, los tipos de propiedad, las tendencias arquitectónicas, los patrones de desarrollo, los grupos de la comunidad, los eventos significativos y las personas que están asociadas con esa historia.

The HCS provides background information for future surveys.

La HCS proporciona información de base para futuras encuestas.



How will the Historic Context Statement be used?

¿Cómo se utilizará la Declaración del Contexto Histórico?

The HC S will serve as a baseline data point for the identification and preservation of historic resources within a defined geographic area.

El HC S servirá como punto de referencia para la identificación y preservación de los recursos históricos dentro de un área geográficamente definida.

The HC S will be used to develop MAP policies and implementation programs.

El HC S se utilizará para desarrollar políticas y programas de aplicación del MAP.

The HC S will be used to promote the preservation of the community's important cultural and historic resources.

El HC S se utilizará para promover la preservación de los importantes recursos culturales e históricos de la comunidad.



Is there a survey component of this project?

¿Existe un componente de encuesta en este proyecto?

Due to funding limitations, only the Florence-Firestone community will be surveyed at this time. However, you may see staff in the project area for the HCS.

Debido a las limitaciones de financiación por el momento sólo se está estudiando la comunidad de Florence-Firestone.

Surveyors will wear orange safety vests with DUDEK clearly labeled on the back (see photo).

Los encuestadores llevarán chalecos de seguridad de color naranja con la inscripción DUDEK en la espalda (ver la foto).





Developing themes

Theme: Residential Development

Subtheme: Unfair Planning and Discriminatory Housing Practices

Tema: Desarrollo residencial

Subtema: Planificación injusta y prácticas discriminatorias en la vivienda

Theme: Industrial Development

Subtheme: Environmental Injustice

Tema: Desarrollo industrial

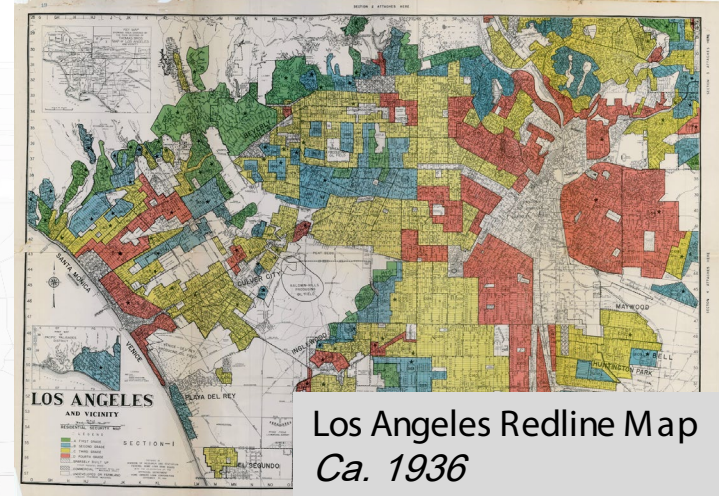
Subtema: Injusticia Ambiental

Theme: Parks and Recreation

Subtheme: Desegregation of Facilities

Tema: Parques y actividades recreativas

Subtema: Desegregación de las facilidades



Los Angeles Redline Map
Ca. 1936



Willowbrook



East Rancho Dominguez



Developing themes

Theme: Commercial Development
Subtheme: Legacy Businesses

Tema: Desarrollo comercial
Subtema: Negocios legados

Theme: Infrastructure
Subtheme: LA Metro Lines

Tema: Infraestructura
Subtema: Líneas de Los Angeles Metro

Theme: Public Art, Music, and Cultural Celebrations
Subtheme: Murals

Tema: Arte público, música y celebraciones culturales
Subtema: Murales



West Athens-Westmont



Florence-Firestone



East Los Angeles



Project Schedule



ROUND 1 WORKSHOPS /
TALLERES RONDA 1

ROUND 2 WORKSHOPS / TALLERES
RONDA 1

Preliminary Research /
Investigación preliminar

Public email closes February 11, 2022 /
Entradas públicas a través de correo electrónico
se cierra el 11 de febrero de 2022

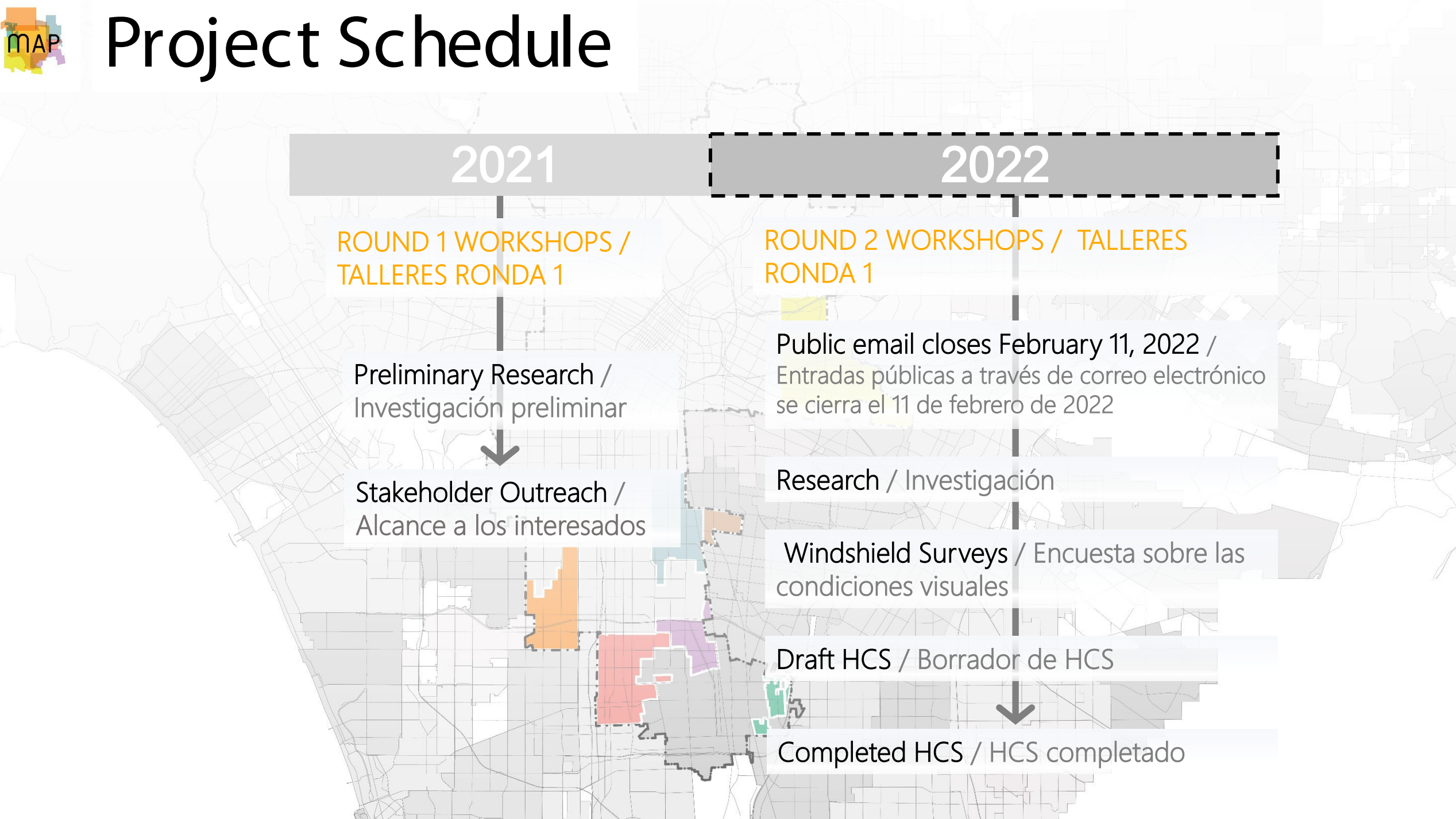
Stakeholder Outreach /
Alcance a los interesados

Research / Investigación

Windshield Surveys / Encuesta sobre las
condiciones visuales

Draft HCS / Borrador de HCS

Completed HCS / HCS completado





How can you help?

What are the most important historic issues that you want the Metro Area Plan HCS to address?

¿Cuáles son los problemas históricos más importantes que quiere que aborde el HCS en el Plan del Área Metropolitana?

What important people and events would you associate with your community?

¿Qué personas y eventos importantes asociaría con su comunidad?

What parts of your community do you consider important and worthy of preservation?

¿Qué partes de su comunidad considera importantes y valiosas para su conservación?



How can I get involved?

¿Cómo puedo participar?

The public is encouraged to email historical information to MetroAreaPlan@dudek.com by February 11, 20 22.

Desired information: historic photos, legacy businesses, important people, events, and locations, public art, and historical issues.

Se alienta al público a enviar información histórica por correo electrónico a MetroAreaPlan@dudek.com antes del 11 de febrero de 20 22.

Información deseada: fotos históricas, los negocios legados, personas importantes, eventos y lugares, arte público y temas históricos.

Pin locations on the mapping tool on the project website:

planning.lacounty.gov/site/metroareaplan/historic-resources/

Anclar ubicaciones en la herramienta del mapa interactivo en el sitio web del proyecto: planning.lacounty.gov/site/metroareaplan/historic-resources/



Where can I find more information?

Visit/Visita: planning.lacounty.gov/metroareaplan

**Email/Correo electrónico
MetroAreaPlan@planning.lacounty.gov**

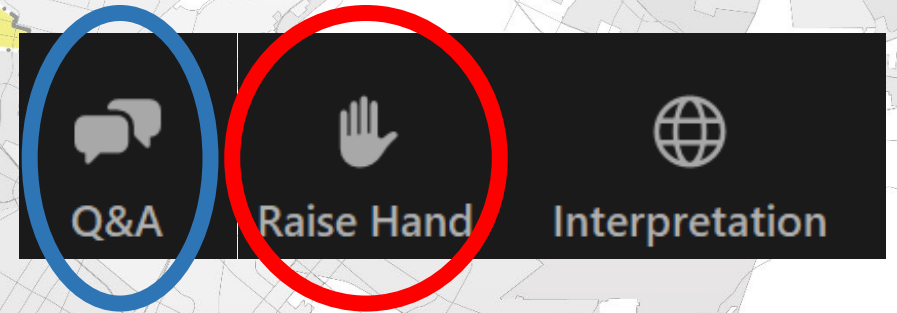
Call/Llama: (213) 974 6316



Q & A and Comments

- Please note that everyone joining the meeting is **muted** by default.
- You may use the **Raise Hand** feature to talk.
- Use the **Q&A** tool to submit any questions you have. After clicking the **Q&A** icon, type your message in the new box in the bottom right.

- Se darán cuenta que todos están **silenciados** durante la presentación.
- Si desea hablar, utilice la función de **Levantar la mano**.
- También puede usar el botón de chat para enviar **Preguntas y respuestas** en cualquier momento si prefiere no hablar en voz alta.





Exit Survey

1 Was this meeting useful?

¿Fue útil esta reunión?

2 Was the information presented too much, not enough, or just right?

¿La información fue presentada demasiada, insuficiente o muy adecuada?

Thank you!

¡Gracias!